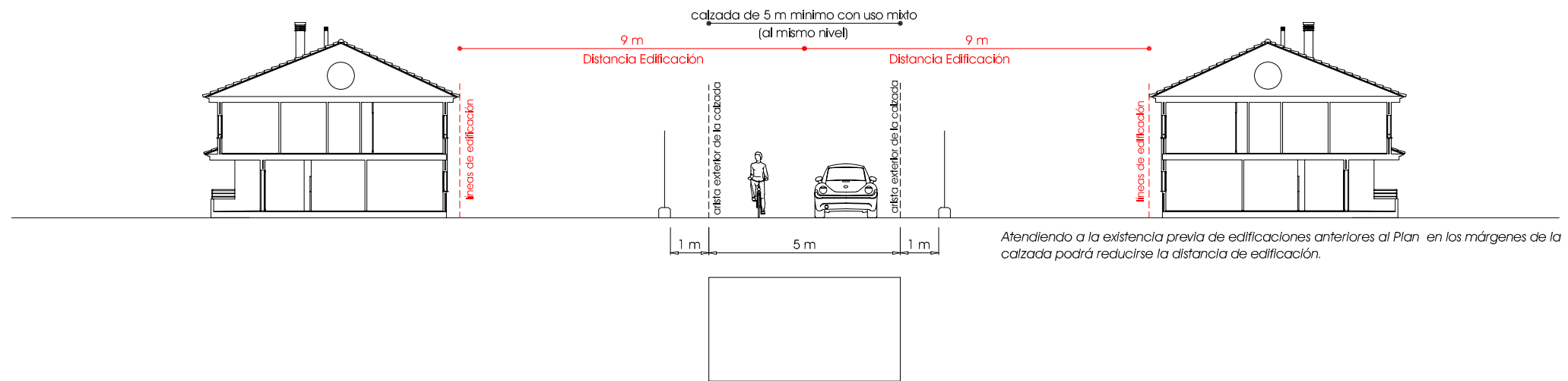
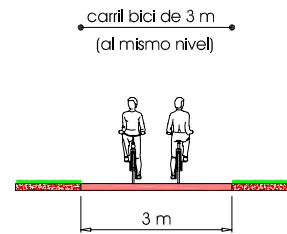


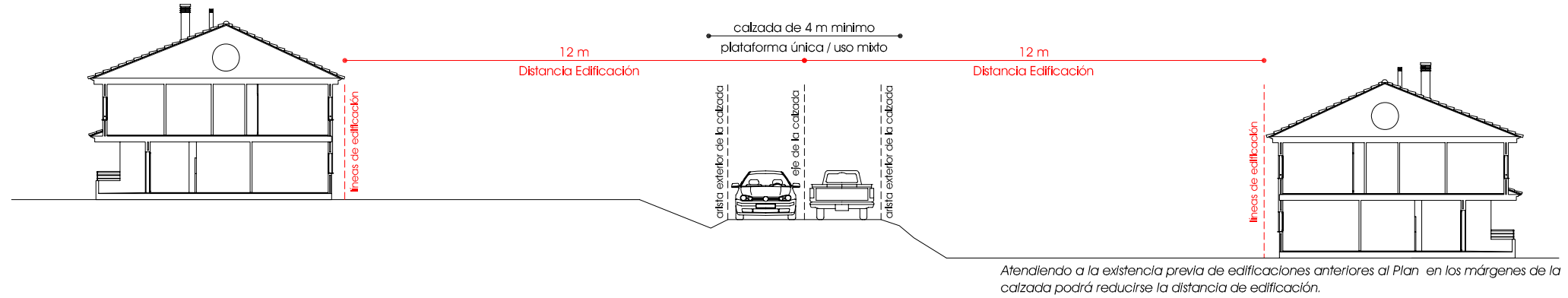
**Red de Acceso VC-1** Suelos Urbanos, ZC1 y Suelos Rústicos



**Red de Acceso VC-2** Carril Bici Mendina - Isequilla



**VIARIO Rural VR**



Plan General de Ordenación Urbana de Liendo  
texto refundido

equipo redactor:  
**ratioingenieros s.l.**

promotor del proyecto:  
Ayuntamiento de Liendo

identificación del plano:  
tipo : ORDENACIÓN  
escala : 1:1.500  
archivo : ST\_viaro distribuidor



fase del proyecto:  
redacción : agosto de dos mil trece

ESCALA GRÁFICA: 0 1 2m

(original Impreso en A3)

(registro municipal)

número:  
**o5.3.7**

título:  
**Secciones de Vialo  
Vialo de Acceso y Vialo Rústico**