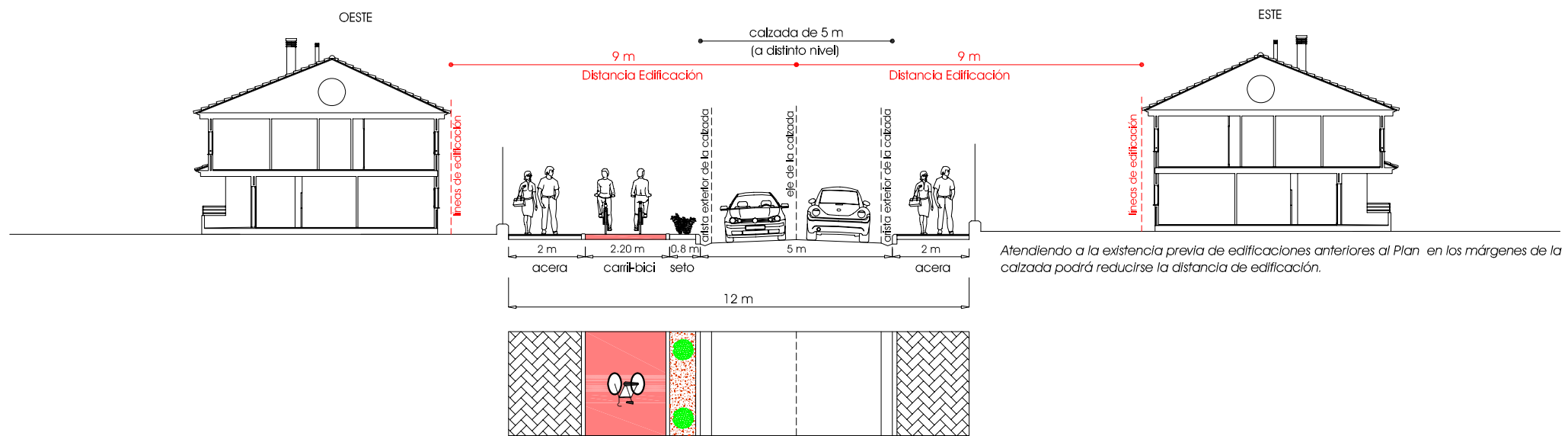
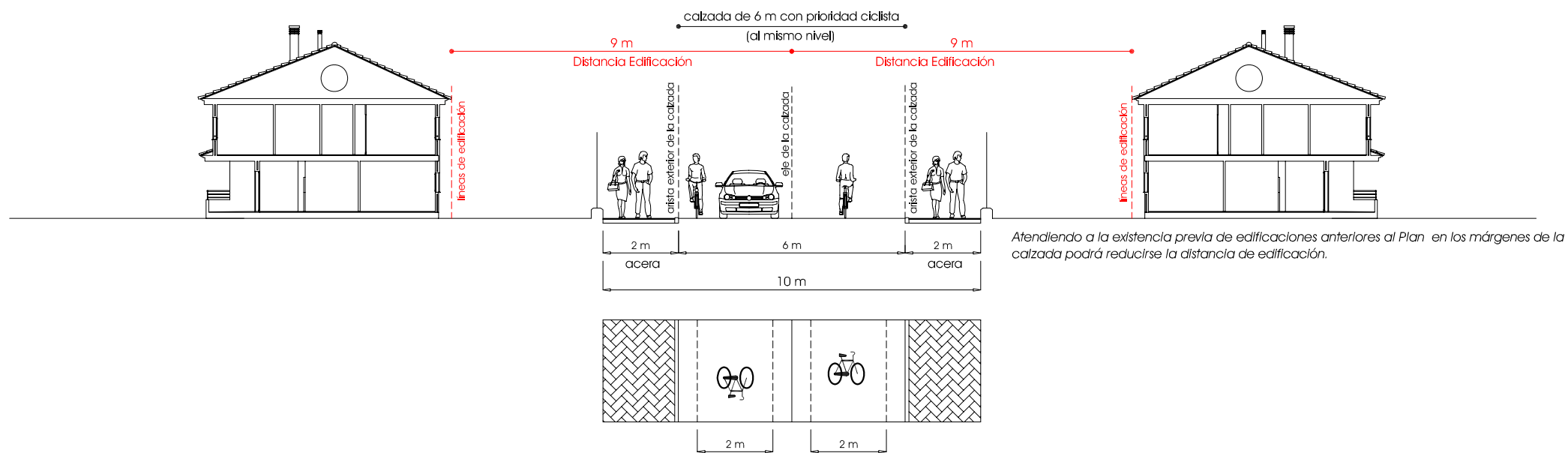


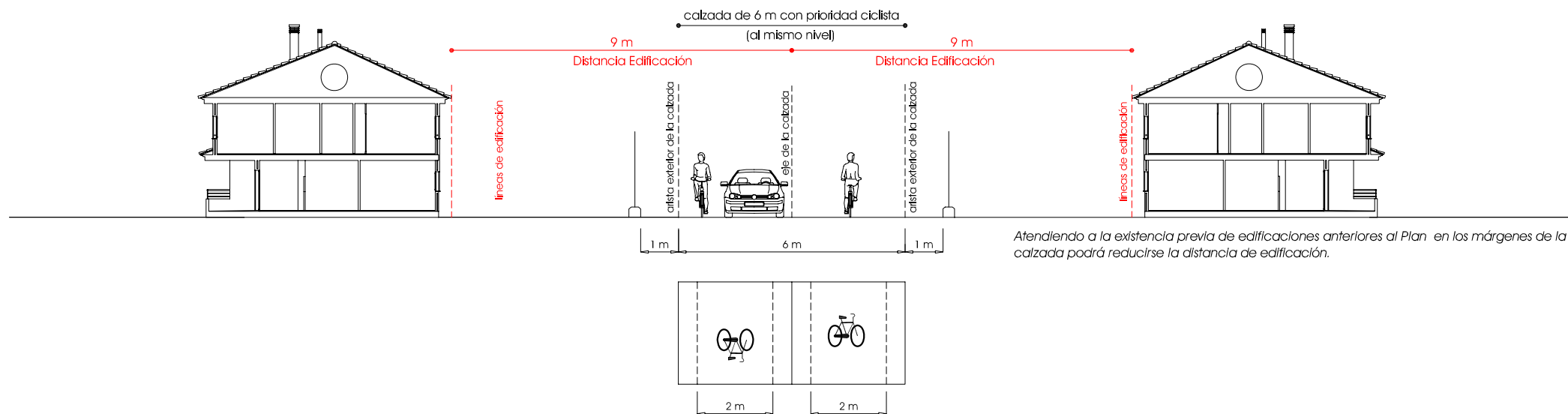
Red Principal VP-3 Carretera de Avendaño



Red Principal VP-4.1 Iseca Vieja-Nueva Ermita de San Julián



Red Principal VP-4.2 Nueva Ermita de San Julián - Playa de San Julián



Plan General de Ordenación Urbana de Liendo
texto refundido

equipo redactor: ratioingenieros s.l.	promotor del proyecto: Ayuntamiento de Liendo
identificación del plano: tipo : ORDENACIÓN escala : 1:1.500 archivo : ST_viaro principal	fase del proyecto: redacción : agosto de dos mil trece
ESCALA GRÁFICA: 0 1 2m	
<small>(original Impreso en A3) registro mur-kb08</small>	

número: 05.3.3	título: Secciones de Viaro Viaro Principal (VP-3, VP-4.1 y VP-4.2)
--------------------------	--