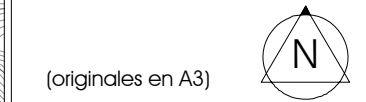
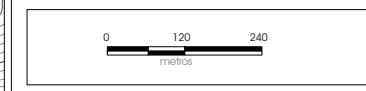
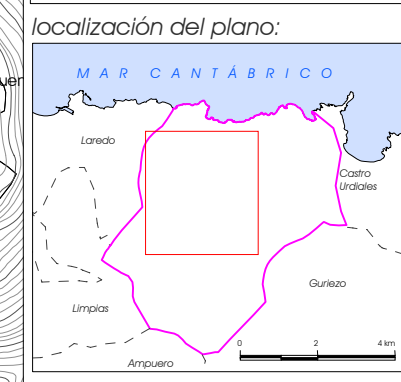


fase del proyecto:
texto refundido
 agosto 2013

plano:
 TIPO DE PLANO: ORDENACIÓN
 ARCHIVO: act_ambit_pol.pdf
 ESCALA: 1: 12.000



(originales en A3)
 base cartográfica:
 CATASTRAL + CARTO. GOB. CANTABRIA
 PROYECCIÓN UTM [HUSO 30T Y ELIPSOIDE INTERNACIONAL
 CON DATUM EN POSTDAM] Y ALTIMETRÍA CON RESPECTO AL
 NIVEL MEDIO DEL MAR EN ALICANTE, vuelo de sept/01



- legenda:
- propuesta actualización del ámbito del POL:
- zonas a incluir en alguna categoría del POL (art. 2.3 Ley de Cantabria 2/2004) (terrenos que no son urbanos)
-  SREP Áreas del Litoral
 -  SREP Bosques de Especial Interés
 -  SREP Encinar de Candina
 -  SREP Mies
 -  SREP Montes
 -  SREP Prados de Monte
 -  SREP Riberas
 -  SREP Riesgos Naturales
 -  SRPO Mies
 -  SUZD
 -  Ámbitos urbanos excluidos

título:
 o3.2
 propuesta de actualización
 del ámbito del POL
 zonas a incluir