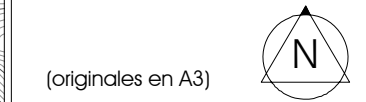
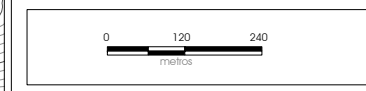
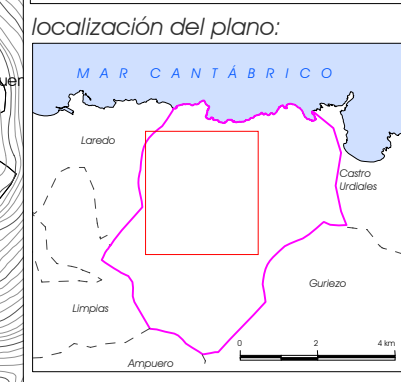


fase del proyecto:
texto refundido
 agosto 2013

plano:
 TIPO DE PLANO: ORDENACIÓN
 ARCHIVO: act_ambit_pol.pdf
 ESCALA: 1: 12.000








(originales en A3)
 base cartográfica:
 CATASTRAL + CARTO. GOB. CANTABRIA
 PROYECCIÓN UTM [HUSO 30T Y ELIPSOIDE INTERNACIONAL
 CON DATUM EN POSTDAM] Y ALTIMETRÍA CON RESPECTO AL
 NIVEL MEDIO DEL MAR EN ALICANTE, vuelo de sept/01



leyenda:

propuesta actualización del ámbito del POL:
 zonas a excluir en alguna categoría del POL
 (art. 2.2 Ley de Cantabria 2/2004)
 (terrenos que pasan a suelo urbano)

-  Modelado Tradicional (MT)
-  Ordenación Ecológica Forestal (OEF)
-  Protección Ecológica (PE)
-  Protección Litoral (PL)

 Ámbitos urbanos excluidos

título:
 o3.1
 propuesta de actualización
 del ámbito del POL
 zonas a excluir